


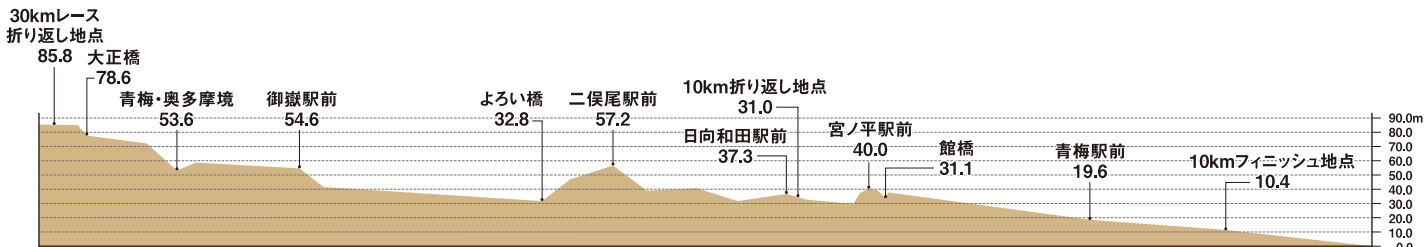
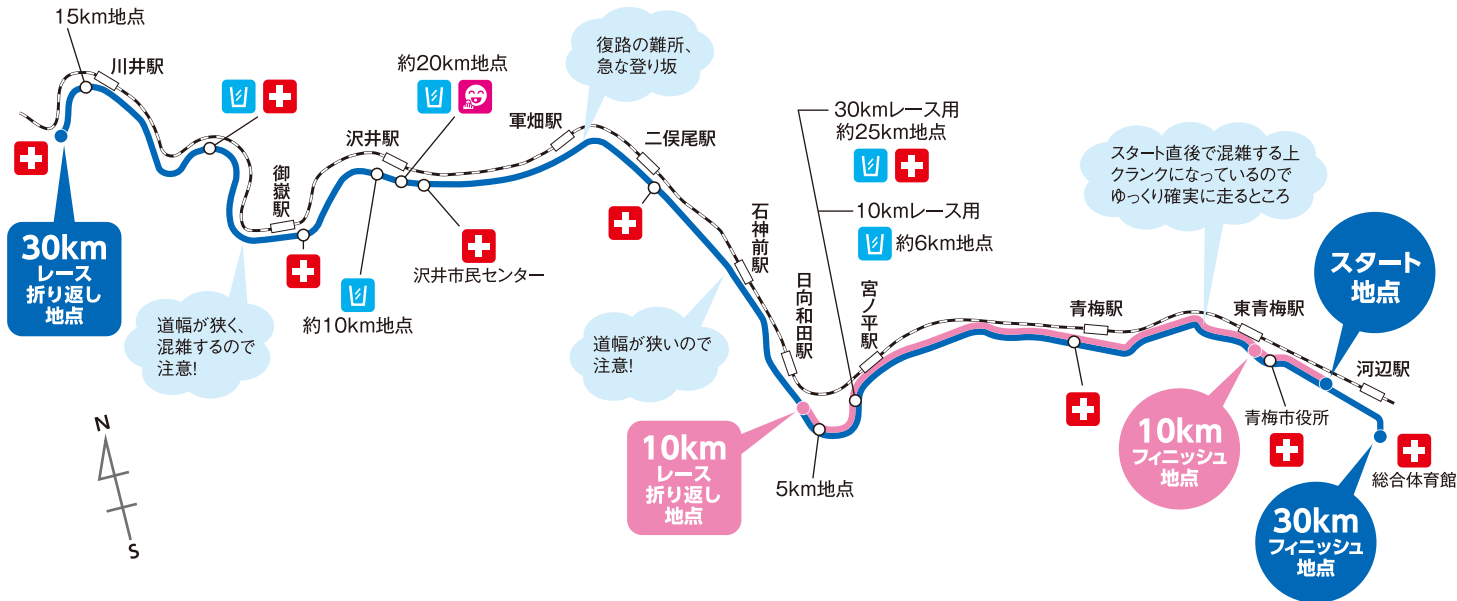


# コースガイド

-  公式給水所
-  公式救護所(全救護所にAED・酸素配置)
-  公式給食所



高低図 高低差85.8m(30kmフィニッシュ地点を基準)

# スタート・フィニッシュ周辺案内図

